
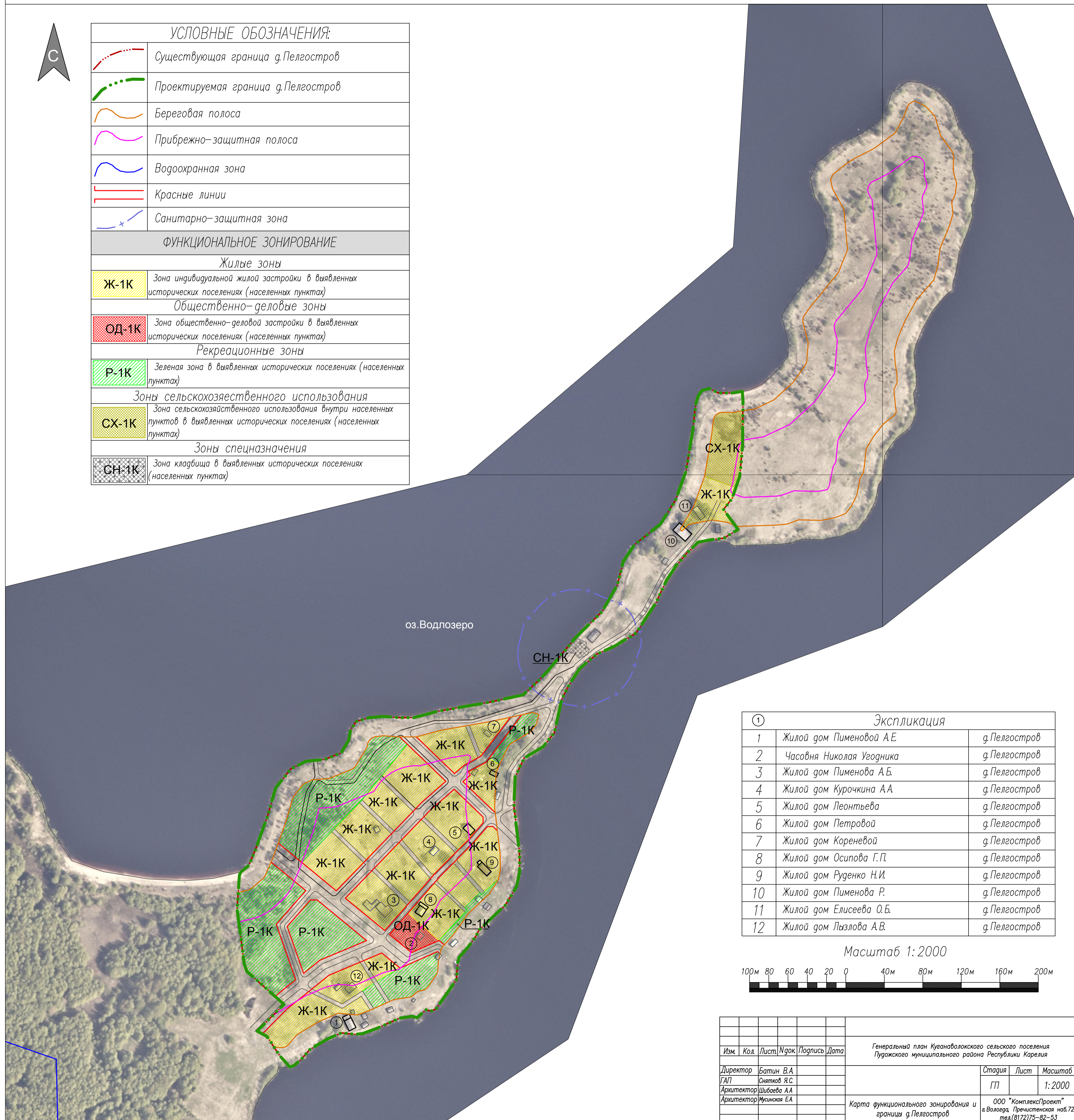


Генеральный план Куганаволокского сельского поселения Пудожского муниципального района Республики Карелия

Карта функционального зонирования и границы д.Пелгостров, М 1:2000



УСЛОВНЫЕ ОБОЗНАЧЕНИЯ:	
	Существующая граница д.Пелгостров
	Проектируемая граница д.Пелгостров
	Береговая полоса
	Прибрежно-защитная полоса
	Водоохранная зона
	Красные линии
	Санитарно-защитная зона
ФУНКЦИОНАЛЬНОЕ ЗОНИРОВАНИЕ	
Жилые зоны	
	Зона индивидуальной жилой застройки в выявленных исторических поселениях (населенных пунктах)
Общественно-деловые зоны	
	Зона общественно-деловой застройки в выявленных исторических поселениях (населенных пунктах)
Рекреационные зоны	
	Зеленая зона в выявленных исторических поселениях (населенных пунктах)
Зоны сельскохозяйственного использования	
	Зона сельскохозяйственного использования внутри населенных пунктов в выявленных исторических поселениях (населенных пунктах)
Зоны спецназначения	
	Зона кладбища в выявленных исторических поселениях (населенных пунктах)



оз.Водлозеро

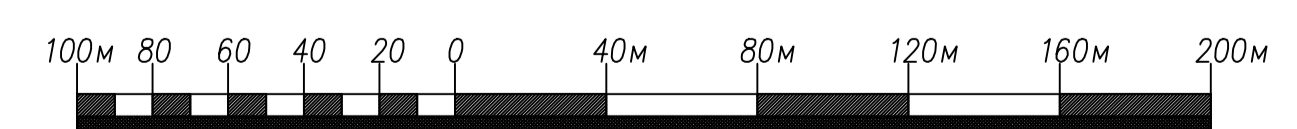
СН-1К

СХ-1К

Ж-1К

Экспликация		
1	Жилой дом Пименовой АЕ	д.Пелгостров
2	Часовня Николая Угодника	д.Пелгостров
3	Жилой дом Пименова АБ	д.Пелгостров
4	Жилой дом Курочкина АА	д.Пелгостров
5	Жилой дом Леонтьева	д.Пелгостров
6	Жилой дом Петровой	д.Пелгостров
7	Жилой дом Кореневой	д.Пелгостров
8	Жилой дом Осипова Г.П.	д.Пелгостров
9	Жилой дом Руденко Н.И.	д.Пелгостров
10	Жилой дом Пименова Р.	д.Пелгостров
11	Жилой дом Елисеева О.Б.	д.Пелгостров
12	Жилой дом Лызлова А.В.	д.Пелгостров

Масштаб 1:2000



Изм.	Кол.	Лист	№док	Подпись	Дата	Генеральный план Куганаволокского сельского поселения Пудожского муниципального района Республики Карелия		
Директор	Батин В.А.					Стадия	Лист	Масштаб
ГАП	Снятков Я.С.					ГП		1:2000
Архитектор	Шибяева А.А.					Карта функционального зонирования и границы д.Пелгостров		
Архитектор	Мушкетер Е.А.					ООО "КомплексПроект" г.Вологда, Пречистенская наб.72, тел.(8172)75-82-53		