
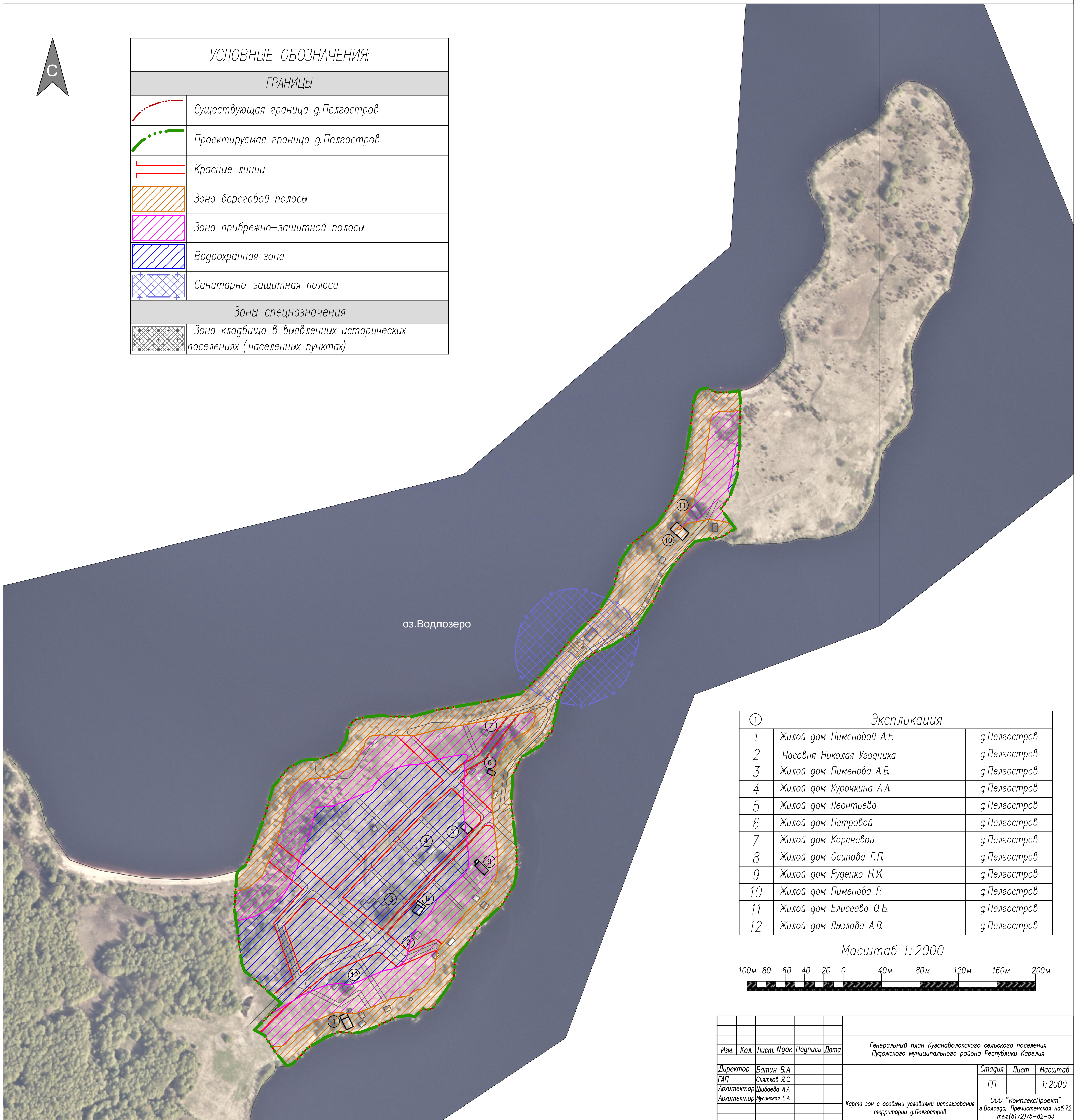


Генеральный план Куганаволокского сельского поселения Пудожского муниципального района Республики Карелия

Карта зон с особыми условиями использования территории д.Пелгостров, М 1:2000

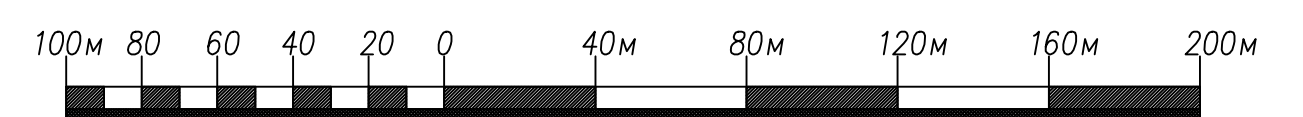


УСЛОВНЫЕ ОБОЗНАЧЕНИЯ:	
ГРАНИЦЫ	
	Существующая граница д.Пелгостров
	Проектируемая граница д.Пелгостров
	Красные линии
	Зона береговой полосы
	Зона прибрежно-защитной полосы
	Водоохранная зона
	Санитарно-защитная полоса
Зоны спецназначения	
	Зона кладбища в выявленных исторических поселениях (населенных пунктах)



①	Экспликация	
1	Жилой дом Пименовой А.Е.	д.Пелгостров
2	Часовня Николая Угодника	д.Пелгостров
3	Жилой дом Пименова А.Б.	д.Пелгостров
4	Жилой дом Курочкина А.А.	д.Пелгостров
5	Жилой дом Леонтьева	д.Пелгостров
6	Жилой дом Петровой	д.Пелгостров
7	Жилой дом Кореневой	д.Пелгостров
8	Жилой дом Осипова Г.П.	д.Пелгостров
9	Жилой дом Руденко Н.И.	д.Пелгостров
10	Жилой дом Пименова Р.	д.Пелгостров
11	Жилой дом Елисева О.Б.	д.Пелгостров
12	Жилой дом Лылова А.В.	д.Пелгостров

Масштаб 1:2000



Изм.	Кол.	Лист	Игол.	Подпись	Дата			
						Генеральный план Куганаволокского сельского поселения Пудожского муниципального района Республики Карелия		
Директор	Батин В.А.					Стадия	Лист	Масштаб
ГАП	Снятков Я.С.					ГП		1:2000
Архитектор	Шибоева А.А.							
Архитектор	Мусинская Е.А.							
						ООО "КомплексПроект" г.Вологда, Пречистенская наб.72, тел.(8172)75-82-53		